

2. Rekreačná chata Margita Ilona

2/801/0000012

INVENTARNA KARTA HMOTNÉHO A NEHMOTNÉHO MAJETKU

Organizácia: NITRIANSKY SAMOSPRÁVNY KRAJ		Karta vytvorená dňa: 28.07.2021 Strana / počet strán: 1 / 1	
Číslo majetku: 2000021			
Názov majetku: Rekreačná chata Margita Ilona			
Kmeňové dáta:			
Trieda majetku a označenie triedy: 21200 Stavby		Súvahový účet: 212000	
Inventárne číslo: 2/801/0000012	Dátum poslednej inventúry: 31.12.2020	Dátum aktivácie: 01.01.2006	
Priradenie k organizácii: 105 RSUC LV 105 RSUC LV		Odbory organizácie:	
Druh majetku: 9999 Nedefinované v pôv.systéme	Druh majetku OE:		
Miestnosť:	Zodpovedná osoba: 00000000		
Typ:	Výrobné číslo:	Sériové číslo:	
Dodávateľ: Ing.arch. CÍŠAR JURAJ		Text:	
Obstaranie majetku:	Text:		
Obec: 502031 LEVICE	Parcela č.: 683	List vlastníctva č.: 1438	
Text:	Text:		
Technický popis:			
Účtovné dáta:		Stav k dátumu: 31.07.2021	
Zivotnosť majetku: 080	Oprávky : 1.217,86-		
Zdroja financovania: 41	Obstarávacia cena : 1.217,86		
	Zostatková cena : 0,00		



Pohyby	Dátum účtovania	Č.dokladu	Čiastka	Druh pohybu	Popis
--------	-----------------	-----------	---------	-------------	-------

DIRUBISKO LOMILE - MAREGITA ILONA




Handwritten text on the left margin, possibly a page number or date.

Handwritten text on the left margin, possibly a page number or date.



SIRIBIKU NOVICO - MATRETA KONTA



Úrad geodézie, kartografie a katastra Slovenskej republiky
VÝPIS Z KATASTRA NEHNUTEĽNOSTÍ

Okres: **Levice**
Obec: **LEVICE**
Katastrálne územie: **Kalinčiakovo**

Vytvorené cez katastrálny portál

Dátum vyhotovenia **07.07.2021**
Čas vyhotovenia: **08:03:14**

VÝPIS Z LISTU VLASTNÍCTVA č. 1438

ČASŤ A: MAJETKOVÁ PODSTATA

PARCELY registra "C" evidované na katastrálnej mape

Parcelné číslo	Výmera v m2	Druh pozemku	Spôsob využ. p.	Umiest. pozemku	Právny vzťah	Druh ch.n.
394	6815	zastavaná plocha a nádvorie	22	1		
1281	14375	zastavaná plocha a nádvorie	22	2		
2251	10309	zastavaná plocha a nádvorie	22	2		

Legenda:

Spôsob využívania pozemku:

22 - Pozemok, na ktorom je postavená inžinierska stavba - cestná, miestna a účelová komunikácia, lesná cesta, poľná cesta, chodník, nekryté parkovisko a ich súčasť

Umiestnenie pozemku:

2 - Pozemok je umiestnený mimo zastavaného územia obce

1 - Pozemok je umiestnený v zastavanom území obce

PARCELY registra "E" evidované na mape určeného operátu

Parcelné číslo	Výmera v m2	Druh pozemku	Pôvodné k.ú.	Počet č. UO	Umiest. pozemku
96/ 1	6252	ostatná plocha	0	1	1
621/ 7	1676	ostatná plocha	0	1	1
1100/ 1	3117	ostatná plocha	0	1	2
1100/ 2	190	ostatná plocha	0	1	1
1106/ 1	13547	ostatná plocha	0	1	2
1106/ 2	2037	ostatná plocha	0	1	1

Legenda:

Umiestnenie pozemku:

2 - Pozemok je umiestnený mimo zastavaného územia obce

1 - Pozemok je umiestnený v zastavanom území obce

Stavby

Súpisné číslo	na parcele číslo	Druh stavby	Popis stavby	Druh ch.n.	Umiest. stavby
344	683	20	na rekreačnú chatu		1

Právny vzťah k parcele na ktorej leží stavba 344 nie je evidovaný na liste vlastníctva.

Legenda:

Druh stavby:

20 - Iná budova

Kód umiestnenia stavby:

1 - Stavba postavená na zemskom povrchu

ČASŤ B: VLASTNÍCI A INÉ OPRÁVNENÉ OSOBY

Por. číslo Priezvisko, meno (názov), rodné priezvisko, dátum narodenia, rodné číslo (IČO) a Spoluvlastnícky podiel miesto trvalého pobytu (sídlo) vlastníka

Účastník právneho vzťahu:	Vlastník	
1	Nitriansky samosprávny kraj, Rázusova 2A, Nitra, PSČ 949 01, SR	1 / 1
IČO :	37861298	

Titul nadobudnutia	Návrh na zápis vlastníctva záznamom do KN č. 101743/2007-Maj zo dňa 25.10.2007, delimitačný protokol zo dňa 2.5.2006, č. Z-6228/07 zo dňa 12.11.2007. Vz. 198/07
Titul nadobudnutia	Návrh na zápis vlastníctva zo dňa 4.2.2008, delimitačný protokol o odovzdaní a prevzatí nehnuteľného majetku, č.Z-952/2008 zo dňa 22.2.2008. Vz. 52/08
Titul nadobudnutia	Z-3398/2013 zo dňa 6.6.2013 - Žiadosť o zmenu sídla zo dňa 31.5.2013. Vz. 42/13

